

Fahrplanänderungen bei der S-Bahn Berlin wegen Bauarbeiten



Ausgabe 32/2011

gültig

05.08.2011, 18 Uhr bis

12.08.2011, 18 Uhr

mit Vorschau bis 15.08.2011

Fr	Sa	So	Mo	Di	Mi	Do	Fr	Sa	So	Mo	
5	6	7	8	9	10	11	12	13	14	15	
1											
2											
3											
				4	4	4	4				
				5	5						
				6		6					
				7							
Vorschau:											
5	6	7	8	9	10	11	12	13	14	15	
Fr	Sa	So	Mo	Di	Mi	Do	Fr	Sa	So	Mo	
0											

Fahrplanänderungen

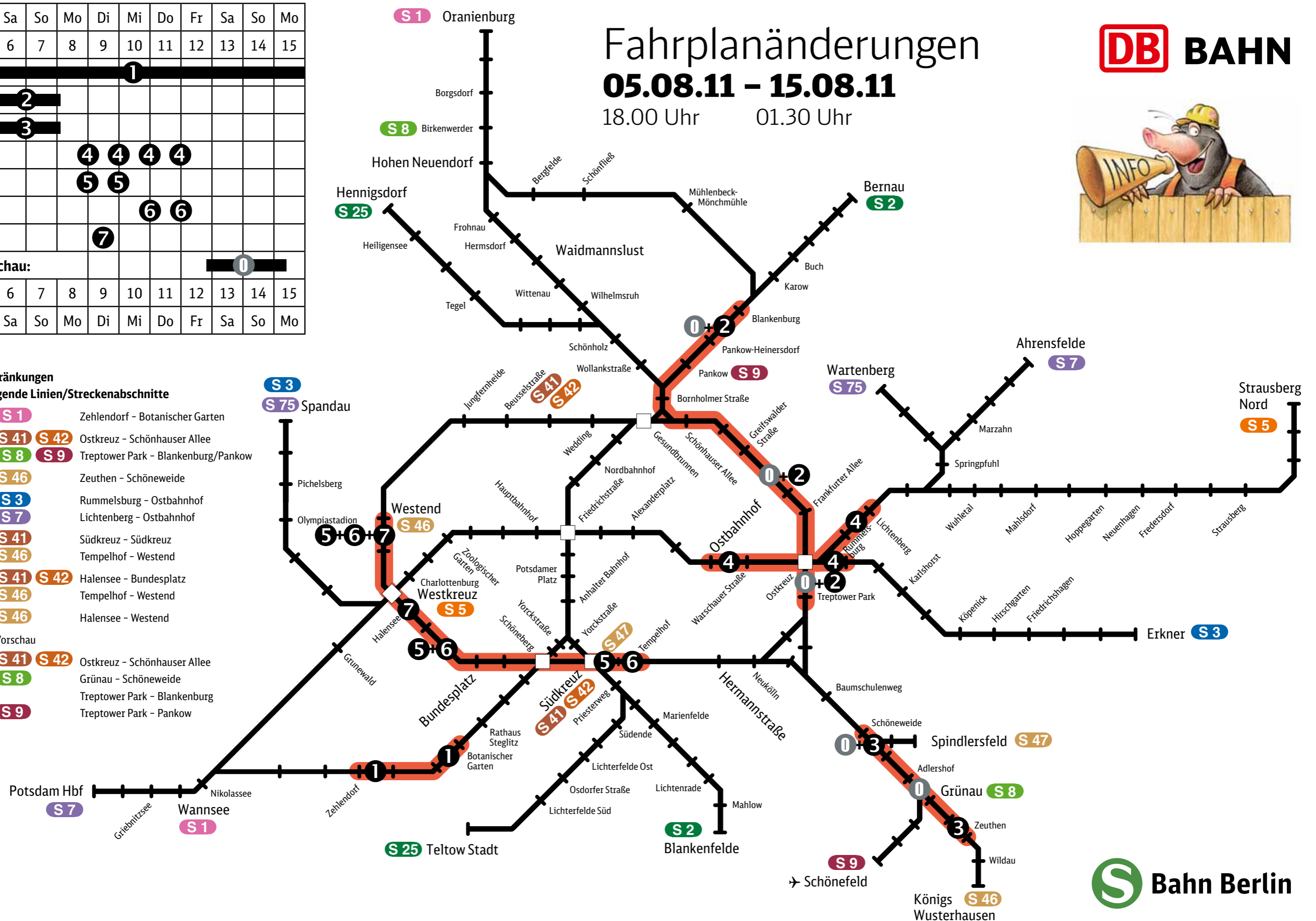
05.08.11 - 15.08.11

18.00 Uhr 01.30 Uhr



Einschränkungen für folgende Linien/Streckenabschnitte

- 1 = S 1 Zehlendorf - Botanischer Garten
- 2 = S 41 S 42 Ostkreuz - Schönhauser Allee
S 8 S 9 Treptower Park - Blankenburg/Pankow
- 3 = S 46 Zeuthen - Schöneweide
- 4 = S 3 Rummelsburg - Ostbahnhof
S 7 Lichtenberg - Ostbahnhof
- 5 = S 41 Südkreuz - Südkreuz
S 46 Tempelhof - Westend
- 6 = S 41 S 42 Halensee - Bundesplatz
S 46 Tempelhof - Westend
- 7 = S 46 Halensee - Westend
- 0 = Vorschau
- S 41 S 42 Ostkreuz - Schönhauser Allee
- S 8 Grünau - Schöneweide
- S 9 Treptower Park - Blankenburg
Treptower Park - Pankow



Das Bauvorhaben „Arbeiten an der Sundgauer Brücke“
ist mit Einschränkungen auf folgenden Linien und Streckenabschnitten verbunden:

S1 Zehlendorf ◄► Botanischer Garten

vom 29.07. (Fr) ca. 22:00 Uhr durchgehend bis 12.08. (Fr) ca. 22:00 Uhr

S1

Züge fahren:

Wannsee ◄► Oranienburg

Botanischer Garten ◄► Zehlendorf im 20-Minutentakt

Im Nachtverkehr Freitag/Samstag und Samstag/Sonntag fahren
die Züge planmäßig im 30-Minutentakt.

Fahrzeiten verändert:

siehe Tabelle Fahrplanauszug

Einzelne Züge (im Tagesverkehr) Frohnau – Botanischer Garten fahren
bis/ab Wannsee, dabei von Rathaus Steglitz bis Wannsee 5 Minuten später
sowie von Wannsee bis Rathaus Steglitz 5 Minuten früher.

Fahrplanauszug S1 Wannsee ◄► Oranienburg		Im Tagesverkehr						Im Abendverkehr von ca. 21:00 Uhr bis ca. 23:30 Uhr					
Wannsee	ab	:03	:14	:23	:34	:43	:54		:14		:34		:54
Schlachtensee	↓	:07	:18	:27	:38	:47	:58		:18		:38		:58
Zehlendorf	↓	:11	:23	:31	:43	:51	:03		:23		:43		:03
Sundgauer Straße	↓		:24		:44		:04		:24		:44		:04
Lichterfelde West	↓		:27		:47		:07		:27		:47		:07
Botanischer Garten	↓	:17	:28	:37	:48	:57	:08	:17	:28	:37	:48	:57	:08
Rathaus Steglitz	↓	:20	:30	:40	:50	:00	:10	:20	:30	:40	:50	:00	:10
Schöneberg	↓	:25	:35	:45	:55	:05	:15	:25	:35	:45	:55	:05	:15
Potsdamer Platz	↓	:34	:44	:54	:04	:14	:24	:34	:44	:54	:04	:14	:24
Friedrichstraße	↓	:37	:47	:57	:07	:17	:27	:37	:47	:57	:07	:17	:27
Gesundbrunnen	↓	:46	:56	:06	:16	:26	:36	:46	:56	:06	:16	:26	:36
Bornholmer Str.	↓	:48	:58	:08	:18	:28	:38		:58		:18		:38
Schönholz	↓	:52	:02	:12	:22	:32	:42		:02		:22		:42
Wittenau	↓	:57	:07	:17	:27	:37	:47		:07		:27		:47
Frohnau	↓	:04	:14	:24	:34	:44	:54		:14		:34		:54
Hohen Neuendorf	↓		:19		:39		:59		:19		:39		:59
Oranienburg	an		:30		:50		:10		:30		:50		:10

Fahrplanauszug S1 Oranienburg ◄► Wannsee		Im Tagesverkehr						Im Abendverkehr von ca. 21:00 Uhr bis ca. 23:30 Uhr					
Oranienburg	ab	:12		:32		:52		:12		:32		:52	
Hohen Neuendorf	↓	:24		:44		:54		:24		:44		:54	
Frohnau	↓	:29	:39	:49	:59	:09	:19	:29	:39	:49	:59	:09	
Wittenau	↓	:36	:46	:56	:06	:16	:26	:36	:46	:56	:06	:16	
Schönholz	↓	:41	:51	:01	:11	:21	:31	:41		:01		:21	
Bornholmer Str.	↓	:46	:56	:06	:16	:26	:36	:46		:06		:26	
Gesundbrunnen	↓	:48	:58	:08	:18	:28	:38	:48	:58	:08	:18	:28	:38
Friedrichstraße	↓	:56	:06	:16	:26	:36	:46	:56	:06	:16	:26	:36	:46
Potsdamer Platz	↓	:00	:10	:20	:30	:40	:50	:00	:10	:20	:30	:40	:50
Schöneberg	↓	:09	:19	:29	:39	:49	:59	:09	:19	:29	:39	:49	:59
Rathaus Steglitz	↓	:14	:24	:34	:44	:54	:04	:14	:24	:34	:44	:54	:04
Botanischer Garten	↓	:16	:26	:36	:46	:56	:06	:16	:26	:36	:46	:56	:06
Lichterfelde West	↓	:18		:38		:58		:18		:38		:58	
Sundgauer Straße	↓	:20		:40		:00		:20		:40		:00	
Zehlendorf	↓	:22	:32	:42	:52	:02	:12	:22		:42		:02	
Schlachtensee	↓	:27	:37	:47	:57	:07	:17	:27		:47		:07	
Wannsee	an	:31	:41	:51	:01	:11	:21	:31		:51		:11	

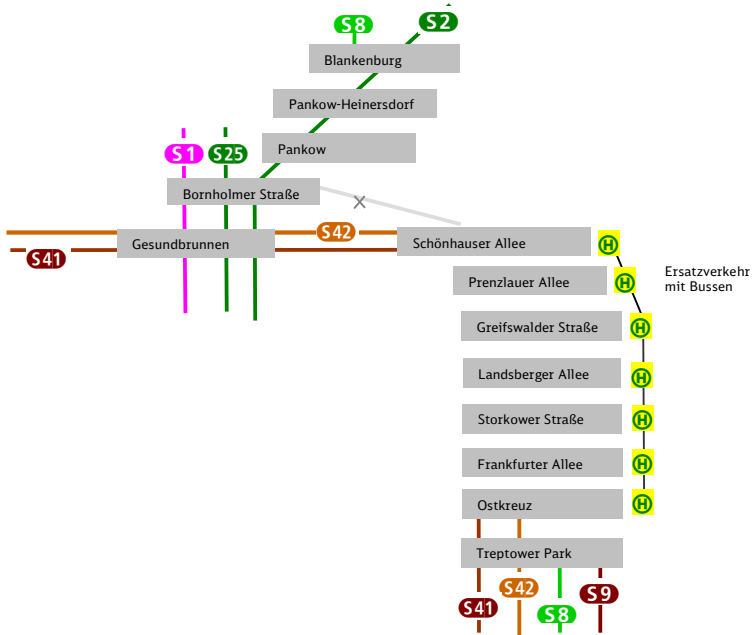
Das Bauvorhaben „Oberbauarbeiten zwischen Ostkreuz und Schönhauser Allee“ ist mit Einschränkungen auf folgenden Linien und Streckenabschnitten verbunden:

Baustellenkarte

2

- S41** Schönhauser Allee ▶ Ostkreuz
- S42** Ostkreuz ▶ Schönhauser Allee
- S8** Treptower Park ◀▶ Blankenburg
- S9** Treptower Park ◀▶ Pankow

vom 05.08. (Fr) ca. 22:00 Uhr durchgehend bis 08.08. (Mo) ca. 1:30 Uhr



S41

Züge fahren:

Züge fahren nicht:

nutzen Sie alternativ:

Ostkreuz ▶ Südkreuz ▶ Gesundbrunnen ▶ Schönhauser Allee

Schönhauser Allee ▶ Ostkreuz

Ostkreuz ◀▶ Alexanderplatz mit **S3 S5 S7 S75**

Alexanderplatz ◀▶ Schönhauser Allee mit **U2**

(Bitte beachten Sie dabei die Bauarbeiten auf der **U2** in den Nacht So/Mo)

Ersatzverkehr mit Bussen: Schönhauser Allee ◀▶ Ostkreuz

Haltestellen der Busse:

S+U Schönhauser Allee

S Prenzlauer Allee

S Greifswalder Straße

S Landsberger Allee

S Storkower Straße

S Frankfurter Allee

S Ostkreuz

Wichertstraße/Greifenhagener Straße

(SEV-Haltestelle)

Grellstraße/Prenzlauer Allee (wie Bus 156)

Storkower Str./Greifswalder Str. (SEV-Haltestelle)

Storkower Str./Landsberger Allee (wie Bus 156)

SEV-Haltestelle in Höhe der BVG-Wendeschleife

Gürtelstraße (SEV-Haltestelle)

Hauptstraße/Markgrafendamm

(wie Bus 104, 194, 347)

Fahrzeiten verändert:

im Tages- & Abendverkehr:

Gesundbrunnen ▶ Schönhauser Allee bis 4 Minuten später

letzte durchfahrende Züge: Südkreuz

ab: 21:15 Uhr ▶ Südkreuz

an: 22:15 Uhr

S42

Züge fahren: Schönhauser Allee ▶ Gesundbrunnen ▶ Südkreuz ▶ Ostkreuz
 Züge fahren nicht: Ostkreuz ▶ Schönhauser Allee
 nutzen Sie alternativ: Schönhauser Allee ◄▶ Alexanderplatz mit **U2**
 (Bitte beachten Sie dabei die Bauarbeiten auf der **U2** in den Nacht So/Mo)
 Alexanderplatz ◄▶ Ostkreuz mit **S3 S5 S7 S75**

Ersatzverkehr mit Bussen: Schönhauser Allee ◄▶ Ostkreuz

Haltestellen der Busse: S+U Schönhauser Allee Wichertstraße/Greifenhagener Straße (SEV-Haltestelle)
 S Prenzlauer Allee Grellstraße/Prenzlauer Allee (wie Bus 156)
 S Greifswalder Straße Storkower Str./Greifswalder Str. (SEV-Haltestelle)
 S Landsberger Allee Storkower Str./Landsberger Allee (wie Bus 156)
 S Storkower Straße SEV-Haltestelle in Höhe der BVG-Wendeschleife
 S Frankfurter Allee Gürtelstraße (SEV-Haltestelle)
 S Ostkreuz Hauptstraße/Markgrafendamm (wie Bus 104, 194, 347)

letzte durchfahrende Züge: Südkreuz ab: 21:32 Uhr ▶ Südkreuz an: 22:31 Uhr

S8

Züge fahren: Grünau ◄▶ Treptower Park und Blankenburg ◄▶ Birkenwerder
 Züge fahren nicht: Treptower Park ◄▶ Blankenburg
 nutzen Sie alternativ: Treptower Park ◄▶ Ostkreuz mit **S41 S42**
 Schönhauser Allee ◄▶ Gesundbrunnen mit **S41 S42**
 Gesundbrunnen ◄▶ Blankenburg mit **S2**

Ostkreuz ◄▶ Alexanderplatz mit **S3 S5 S7 S75**

Alexanderplatz ◄▶ Schönhauser Allee/Pankow mit **U2**

(Bitte beachten Sie dabei die Bauarbeiten auf der **U2** in den Nacht So/Mo)

Ersatzverkehr mit Bussen: Schönhauser Allee ◄▶ Ostkreuz

Haltestellen der Busse: S+U Schönhauser Allee Wichertstraße/Greifenhagener Straße (SEV-Haltestelle)
 S Prenzlauer Allee Grellstraße/Prenzlauer Allee (wie Bus 156)
 S Greifswalder Straße Storkower Str./Greifswalder Str. (SEV-Haltestelle)
 S Landsberger Allee Storkower Str./Landsberger Allee (wie Bus 156)
 S Storkower Straße SEV-Haltestelle in Höhe der BVG-Wendeschleife
 S Frankfurter Allee Gürtelstraße (SEV-Haltestelle)
 S Ostkreuz Hauptstraße/Markgrafendamm (wie Bus 104, 194, 347)

Gleisänderung: Treptower Park Ankunft / Abfahrt Gleis 3, Bahnsteig Richtung Ostkreuz

letzte durchfahrende Züge: Grünau ab: 20:47 Uhr ▶ Birkenwerder an: 21:53 Uhr

Grünau ab: 21:27 Uhr ▶ Blankenburg an: 22:12 Uhr

Birkenwerder ab: 20:44 Uhr ▶ Grünau an: 21:49 Uhr

Blankenburg ab: 21:25 Uhr ▶ Grünau an: 22:09 Uhr

S9

Züge fahren: ↗ Schönefeld ◄▶ Treptower Park
 Züge fahren nicht: Treptower Park ◄▶ Pankow
 nutzen Sie alternativ: Treptower Park ◄▶ Ostkreuz mit **S41 S42**
 Schönhauser Allee ◄▶ Gesundbrunnen mit **S41 S42**
 Gesundbrunnen ◄▶ Pankow mit **S2**

Ostkreuz ◄▶ Alexanderplatz mit **S3 S5 S7 S75**

Alexanderplatz ◄▶ Schönhauser Allee/Pankow mit **U2**

(Bitte beachten Sie dabei die Bauarbeiten auf der **U2** in den Nacht So/Mo)

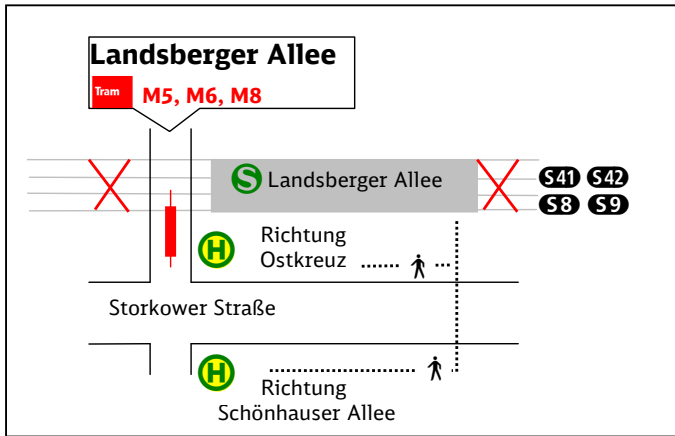
Ersatzverkehr mit Bussen: Schönhauser Allee ↔ Ostkreuz

Haltestellen der Busse: S+U Schönhauser Allee Wichertstraße/Greifenhagener Straße (SEV-Haltestelle)
S Prenzlauer Allee Grellstraße/Prenzlauer Allee (wie Bus 156)
S Greifswalder Straße Storkower Str./Greifswalder Str. (SEV-Haltestelle)
S Landsberger Allee Storkower Str./Landsberger Allee (wie Bus 156)
S Storkower Straße SEV-Haltestelle in Höhe der BVG-Wendeschleife
S Frankfurter Allee Gürtelstraße (SEV-Haltestelle)
S Ostkreuz Hauptstraße/Markgrafendamm (wie Bus 104, 194, 347)

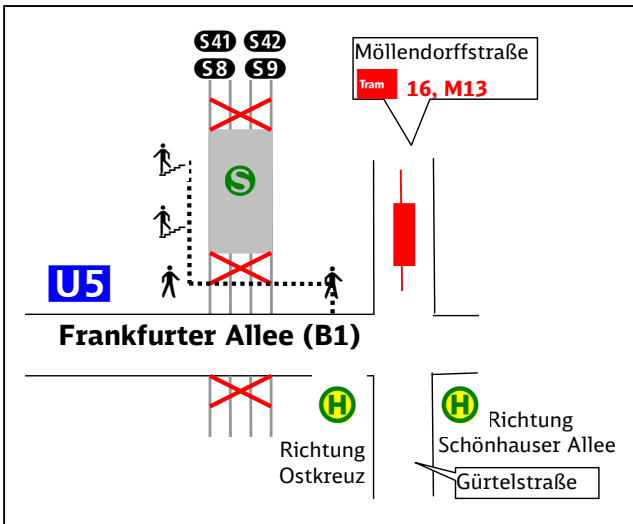
Gleisänderung: Treptower Park Ankunft / Abfahrt Gleis 3, Bahnsteig Richtung Ostkreuz

letzte durchfahrende Züge: ↔ Schönefeld ab: 20:53 Uhr ▶ Greifswalder Str. an: 22:23 Uhr
Greifswalder Str. ab: 21:48 Uhr ▶ ↔ Schönefeld an: 21:27 Uhr

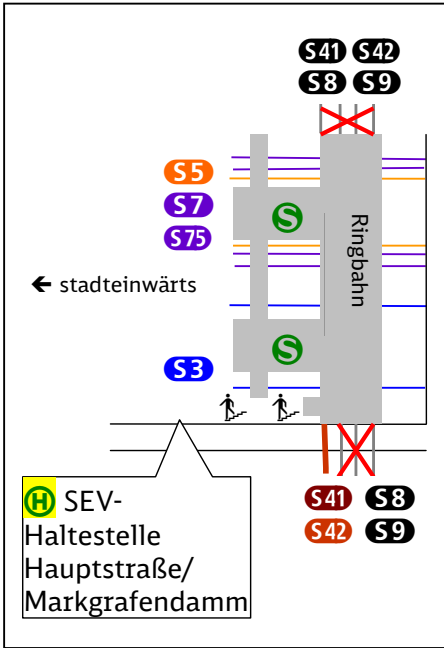
Haltestellenskizze für S-Bf Landsberger Allee



Haltestellenskizze für S-Bf Frankfurter Allee



Haltestellenskizze für S-Bf Ostkreuz



Baustellen-
karte

3

Das Bauvorhaben „Schienenwechsel zwischen Grünau und Zeuthen“ ist mit Einschränkungen auf folgenden Linien und Streckenabschnitten verbunden:

S46 **Zeuthen ◄► Schöneweide**

vom 05.08. (Fr) ca. 22:00 Uhr durchgehend bis 08.08. (Mo) ca. 1:30 Uhr

S46

Züge fahren:
Fahrzeiten verändert:

Königs Wusterhausen ◄► Westend
im Tagesverkehr Grünau ► Zeuthen 1 Minute früher
im Nachtverkehr Zeuthen ► Schöneweide 2 bis 3 Minuten später
Der Anschluss im Nachtverkehr zur **S9** in Schöneweide wird gewährt.

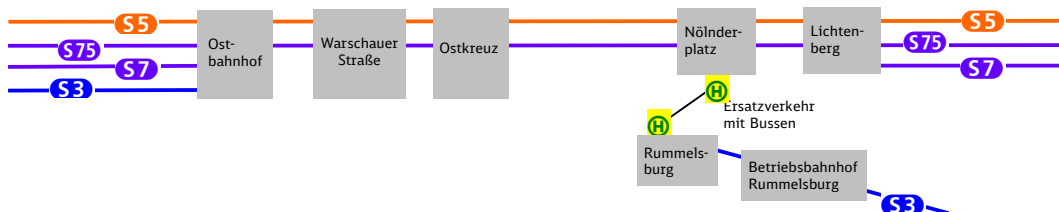
Das Bauvorhaben „Bauarbeiten an der Ringbahnhalle in Ostkreuz“ ist mit Einschränkungen auf folgenden Linien und Streckenabschnitten verbunden:

Baustellenkarte

4

S3 Rummelsburg ◄► Ostbahnhof
S5 Lichtenberg ◄► Westkreuz
S7 Lichtenberg ◄► Ostbahnhof
S75 Warschauer Straße

Nächte 08./09.08. (Mo/Di) bis 11./12.08. (Do/Fr) jeweils ca. 22:00 Uhr – ca. 1:30 Uhr



S3

Züge fahren:

Erkner ◄► Rummelsburg und Ostbahnhof ◄► Spandau
 Friedrichshagen ◄► Rummelsburg im 10-Minutentakt

Züge fahren nicht:

Rummelsburg ◄► Ostbahnhof

Ersatzverkehr mit Bussen:

Rummelsburg ◄► Nöldnerplatz

Haltestellen der Busse:

S Nöldnerplatz Lückstraße (wie Bus 396)
 S Rummelsburg Nöldnerstraße (Sonderhaltestelle)

Fahrzeiten verändert:

Erkner ► Rummelsburg 2 Minuten später

letzte durchfahende Züge:

Erkner	ab: 21:16 Uhr	► Spandau	an: 22:28 Uhr
Friedrichshagen	ab: 21:18 Uhr	► Ostbahnhof	an: 21:38 Uhr
Spandau	ab: 20:55 Uhr	► Erkner	an: 22:09 Uhr
Ostbahnhof	ab: 21:47 Uhr	► Friedrichshagen	an: 22:08 Uhr

S5

Züge fahren:

Strausberg Nord ◄► Westkreuz

Fahrzeiten verändert:

Lichtenberg ► Westkreuz 2 Minuten später
 Westkreuz ► Nöldnerplatz 2 Minuten früher
 Die Züge Mahlsdorf ab 20:16 Uhr, 20:36 Uhr und 20:56 Uhr enden bereits in Warschauer Straße.
 Die Züge Charlottenburg ab 21:04 Uhr, 21:24 Uhr, 21:44 Uhr und 22:04 Uhr entfallen.

Gleisänderung:

Warschauer Straße in Richtung Lichtenberg:
 Ankunft/Abfahrt Gleis 3, Bahnsteig Richtung Innenstadt

S7

Züge fahren:

Ahrensfelde ◄► Lichtenberg und Ostbahnhof ◄► Potsdam Hbf

Züge fahren nicht:

Lichtenberg ◄► Ostbahnhof

nutzen Sie alternativ:

Lichtenberg ◄► Ostbahnhof mit **S5** **S75**

Fahrzeiten verändert:

Lichtenberg ◄► Frankfurter Allee, Alexanderplatz mit **U5**

letzte durchfahende Züge:

Der Zug Potsdam Hbf ab 20:10 Uhr endet bereits in Lichtenberg.			
Ahrensfelde	ab: 21:30 Uhr	► Potsdam Hbf	an: 22:45 Uhr
Potsdam Hbf	ab: 21:00 Uhr	► Ahrensfelde	an: 22:14 Uhr

S75

Züge fahren:

Wartenberg ◄► Spandau

Gleisänderung:

Warschauer Straße in Richtung Lichtenberg:
 Ankunft/Abfahrt Gleis 3, Bahnsteig Richtung Innenstadt

Baustellen-
karte

5

Das Bauvorhaben „Schienenfräsen zwischen Bundesplatz und Schöneberg“ ist mit Einschränkungen auf folgenden Linien und Streckenabschnitten verbunden:

S41 **Südkreuz ▶ Südkreuz**
S46 **Tempelhof ◄► Westend**

Nächte 08./09.08. (Mo/Di) und 09./10.08. (Di/Mi) jeweils ca. 22:00 Uhr – ca. 1:30 Uhr

S41

Züge fahren: Südkreuz ▶ Westkreuz ▶ Gesundbrunnen ▶ Ostkreuz ▶ Südkreuz
Fahrzeiten verändert: Südkreuz ▶ Südkreuz 2 bis 3 Minuten später

S46

Züge fahren: Königs Wusterhausen ◄► Tempelhof
Züge fahren nicht: Tempelhof ◄► Westend

nutzen Sie alternativ: Tempelhof ◄► Westend mit **S41** **S42**
letzte durchfahrende Züge: Kgs Wusterhausen ab: 21:01 Uhr ▶ Westend an: 21:59 Uhr
Westend ab: 21:37 Uhr ▶ Kgs Wusterhausen an: 22:35 Uhr

Baustellen-
karte

6

Das Bauvorhaben „Schienenfräsen zwischen Bundesplatz und Halensee“ ist mit Einschränkungen auf folgenden Linien und Streckenabschnitten verbunden:

S41 **Bundesplatz ▶ Halensee**
S42 **Halensee ▶ Bundesplatz**
S46 **Tempelhof ◄► Westend**

Nächte 10./11.08. (Mi/Do) und 11./12.08. (Do/Fr) jeweils ca. 22:00 Uhr - ca. 1:30 Uhr

S41

Züge fahren: Südkreuz ▶ Südkreuz
Bundesplatz ▶ Halensee im 20-Minutentakt
Fahrzeiten verändert: Bundesplatz ▶ Halensee (siehe Fahrplanauszug)

S42

Züge fahren: Südkreuz ▶ Südkreuz
Halensee ▶ Bundesplatz im 20-Minutentakt
Fahrzeiten verändert: Halensee ▶ Bundesplatz (siehe Fahrplanauszug)

S46

Züge fahren: Königs Wusterhausen ◄► Tempelhof
Züge fahren nicht: Tempelhof ◄► Westend

nutzen Sie alternativ: Tempelhof ◄► Westend mit **S41** **S42**
letzte durchfahrende Züge: Kgs Wusterhausen ab: 20:41 Uhr ▶ Westend an: 21:39 Uhr
Westend ab: 21:37 Uhr ▶ Kgs Wusterhausen an: 22:35 Uhr

Fahrplanauszug

Südkreuz ◄► Westkreuz

S41								S42							
55	05	15	25	35	45	ab	Südkreuz	ab	22	32	42	52	02	12	
57	07	17	27	37	47	↓	Schöneberg	↑	19	29	39	49	59	09	
59	09	19	29	39	49	↓	Innsbrucker Platz	↑	18	28	38	48	58	08	
00	11	20	31	40	51	an/ab	Bundesplatz	↑	16	26	36	46	56	06	
–	13	–	33	–	53	↓	Heidelberger Platz	↑	–	24	–	44	–	04	
–	15	–	35	–	55	↓	Hohenzollerndamm	↑	–	22	–	42	–	02	
07	17	27	37	47	57	↓	Halensee	an/ab	09	20	29	40	49	00	
09	19	29	39	49	59	ab	Westkreuz	ab	08	18	28	38	48	58	

Baustellen-
karte

7

Das Bauvorhaben „Weichenarbeiten in Westend“
ist mit Einschränkungen auf folgenden Linien und Streckenabschnitten verbunden:

S46 Halensee ◄► Westend

09.08. (Di) ca. 12:30 Uhr – ca. 18:30 Uhr

S46

Züge fahren: Königs Wusterhausen ◄► Halensee

Züge fahren nicht: Halensee ◄► Westend

nutzen Sie alternativ: Halensee ◄► Westend mit **S41 S42**

Baustellen-
karte

0

Vorschau

12.08. (Fr) ca. 22:00 Uhr bis 15.08. (Mo) ca. 1:30 Uhr

S41 S42 S8 S9

Datum: 12.08. (Fr) ca. 22:00 Uhr durchgehend bis 15.08. (Mo) 1:30 Uhr

Strecke / Einschränkung: Ostkreuz ◄► Schönhauser Allee Ersatzverkehr mit Bussen
Schönhauser Allee ◄► Bornholmer Straße kein Zugverkehr
Arbeiten zum Aufbau des elektronischen Stellwerks Frankfurter Allee

Bauvorhaben:

S46 S8 S9

Datum: 14.08. (So) ca. 1:00 Uhr bis 15.08. (Mo) ca. 1:30 Uhr

Strecke / Einschränkung: Grünau ◄► Adlershof Ersatzverkehr mit Bussen

Bauvorhaben: Stopfarbeiten in Grünau

**Detaillierte Informationen erhalten Sie im nächsten Falblatt „Bauinfos für Bahnfahrer“
33/2011 sowie im Internet unter www.s-bahn-berlin.de.**

Legende

Linie	Strecke im planmäßigen Verlauf	Zeichen	Bedeutung
S1	Wannsee ◄► Oranienburg	0	Nummer in der Baustellenkarte
S2	Blankenfelde ◄► Bernau	◄►	Fahrt in beiden Richtungen
S25	Teltow Stadt ◄► Hennigsdorf	◄ / ►	Fahrt in eine Richtung
S3	Erkner ◄► Spandau	Str. / Pl.	Straße / Platz
S41	Südkreuz ► Ring im Uhrzeigersinn ► Südkreuz	Bstg. / Gl.	Bahnsteig / Gleis
S42	Südkreuz ► Ring gegen den Uhrzeigersinn ► Südkreuz	Ri.	Richtung
S46	Königs Wusterhausen ◄► Westend		
S47	Spindlersfeld ◄► Südkreuz	SEV	Sonderhaltestelle für den
S5	Strausberg Nord ◄► Westkreuz	Haltestelle	Ersatzverkehr mit Bussen
S7	Ahrensfelde ◄► Potsdam Hbf	Ersatzverkehr mit Bussen.	
S75	Wartenberg ◄► Spandau	Die Beförderung von Fahrrädern, Kinder-	wagen und Rollstühlen ist nur im Rahmen
S8	Grünau/Zeuthen ◄► Birkenwerder	vorhandener Kapazitäten möglich, dabei	haben Kinderwagen und Rollstühle Vorrang.
S9	↔ Schönefeld ◄► Pankow		

Ihre Informationsmöglichkeiten

Internet	www.s-bahn-berlin.de www.bahn.de/bauarbeiten mobil.s-bahn-berlin.de
Kundentelefon der S-Bahn Berlin	030 297-43333 montags bis sonntags 0:00 – 24:00 Uhr
Aushänge	auf den Bahnhöfen
Videotext	rbtext im Rundfunk Berlin-Brandenburg S-Bahnverkehr 677 und 678 Fernverkehr 697 Regionalverkehr 698 und 699

Impressum

Herausgeber
Stand

S-Bahn Berlin GmbH, Fahrgastmarketing, Invalidenstraße 19, 10115 Berlin
01. August 2011, Änderungen vorbehalten. Einzelangaben ohne Gewähr.